PIANO PRIMO PATARI

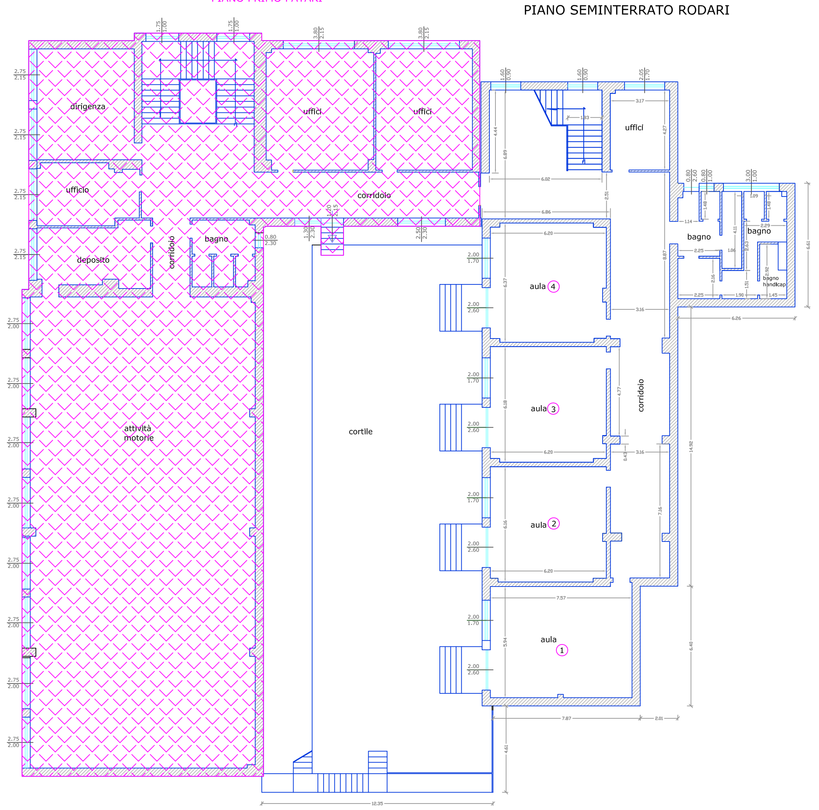

PIANO SEMINTERRATO RODARI



PIANO TERRA RODARI

PIANO PRIMO RODARI

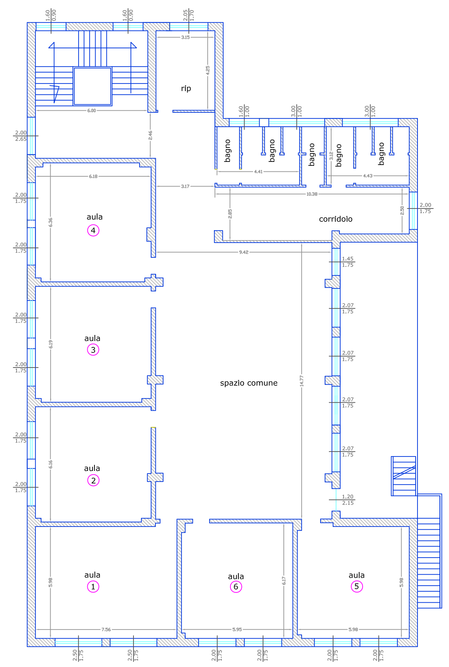

PIANO SECONDO RODARI

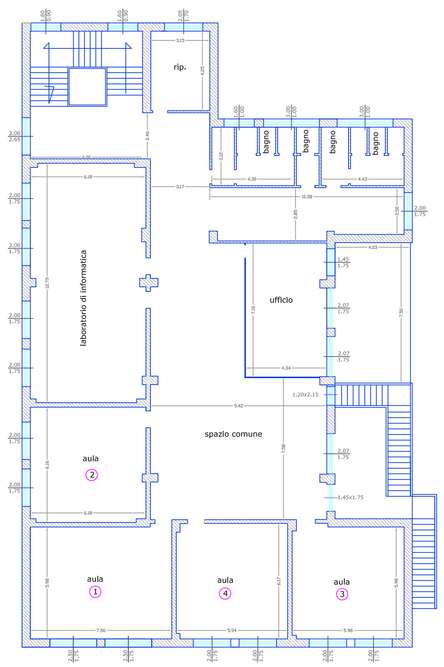

CITTA' DI CATANZARO

SETTORE GESTIONE DEL TERRITORIO

UFFICIO MANUTENZIONE IMMOBILI ED EDILIZIA SCOLASTICA

LAVORI FINALIZZATI ALLA MESSA IN SICUREZZA E ALLA PREVENZIONE E RIDUZIONE DEL RISCHIO CONNESSO ALLA VULNERABILITA' DEGLI ELEMENTI ANCHE NON STRUTTURALI DEGLI EDIFICI SCOLASTICI

SCUOLA PRIMARIA E DELL'INFANZIA

"RODARI"

PROGETTO DEFINITIVO- ESECUTIVO

TAVOLA	ELABORATO
A3.1	**PIANTE scala 1:100**

IL PROGETTISTA
Geom. Giuseppe MANCUSO

IL RESPONSABILE DEL PROCEDIMENTO
Geom. Luciano PAPARAZZO

IL DIRIGENTE
Arch. Carolina INTROVIATO

Catanzaro giugno 2013